



Российская Федерация
Новгородская область
АДМИНИСТРАЦИЯ БАТЕЦКОГО МУНИЦИПАЛЬНОГО РАЙОНА

ПО С Т А Н О В Л Е Н И Е

от 04.10.2021 № 633

п. Батецкий

Об определении границ, прилегающих к некоторым организациям и объектам территорий, на которых не допускается розничная продажа алкогольной продукции

В соответствии с Федеральным законом от 22 ноября 1995 года № 171-ФЗ «О государственном регулировании производства и оборота этилового спирта, алкогольной и спиртосодержащей продукции и об ограничении потребления (распития) алкогольной продукции» и постановлением Правительства Российской Федерации от 23 декабря 2020 года № 2220 «Об утверждении Правил определения органами местного самоуправления границ прилегающих территорий, на которых не допускается розничная продажа алкогольной продукции и розничная продажа алкогольной продукции при оказании услуг общественного питания», постановлением Администрации Батецкого муниципального района от 22.03.2013 «Об утверждении Способа расчёта расстояния от организаций и (или) объектов, на которых не допускается розничная продажа алкогольной продукции, до границ прилегающих территорий» Администрация Батецкого муниципального района **ПОСТАНОВЛЯЕТ:**

1. Утвердить перечень территорий, прилегающих к некоторым организациям и объектам, на которых не допускается розничная продажа алкогольной продукции в прилагаемой редакции.

2. Утвердить схемы границ, прилегающих к некоторым организациям и объектам территорий, на которых не допускается розничная продажа алкогольной продукции в прилагаемой редакции.

3. Признать утратившими силу постановления Администрации Батецкого муниципального района:

от 16.10.2013 № 626 «Об определении границ, прилегающих к некоторым организациям и объектам территорий, на которых не допускается розничная продажа алкогольной продукции»;

от 17.12.2014 № 853 «О внесении изменений в постановление Администрации муниципального района от 16.10.2013 № 626»;

от 08.04.2015 № 291 «О внесении изменений в постановление Администрации муниципального района от 16.10.2013 № 626»;

от 03.12.2018 № 1052 «О внесении изменений в постановление Администрации муниципального района от 16.10.2013 № 626».

4. Опубликовать постановление в муниципальной газете «Батецкий вестник» и разместить на официальном сайте Администрации Батецкого муниципального района в информационно-телекоммуникационной сети «Интернет».

**Первый заместитель
Главы администрации**



Ж.И. Самосват

ПЕРЕЧЕНЬ

территорий, прилегающих к некоторым организациям и объектам, на которых
 не допускается розничная продажа алкогольной продукции

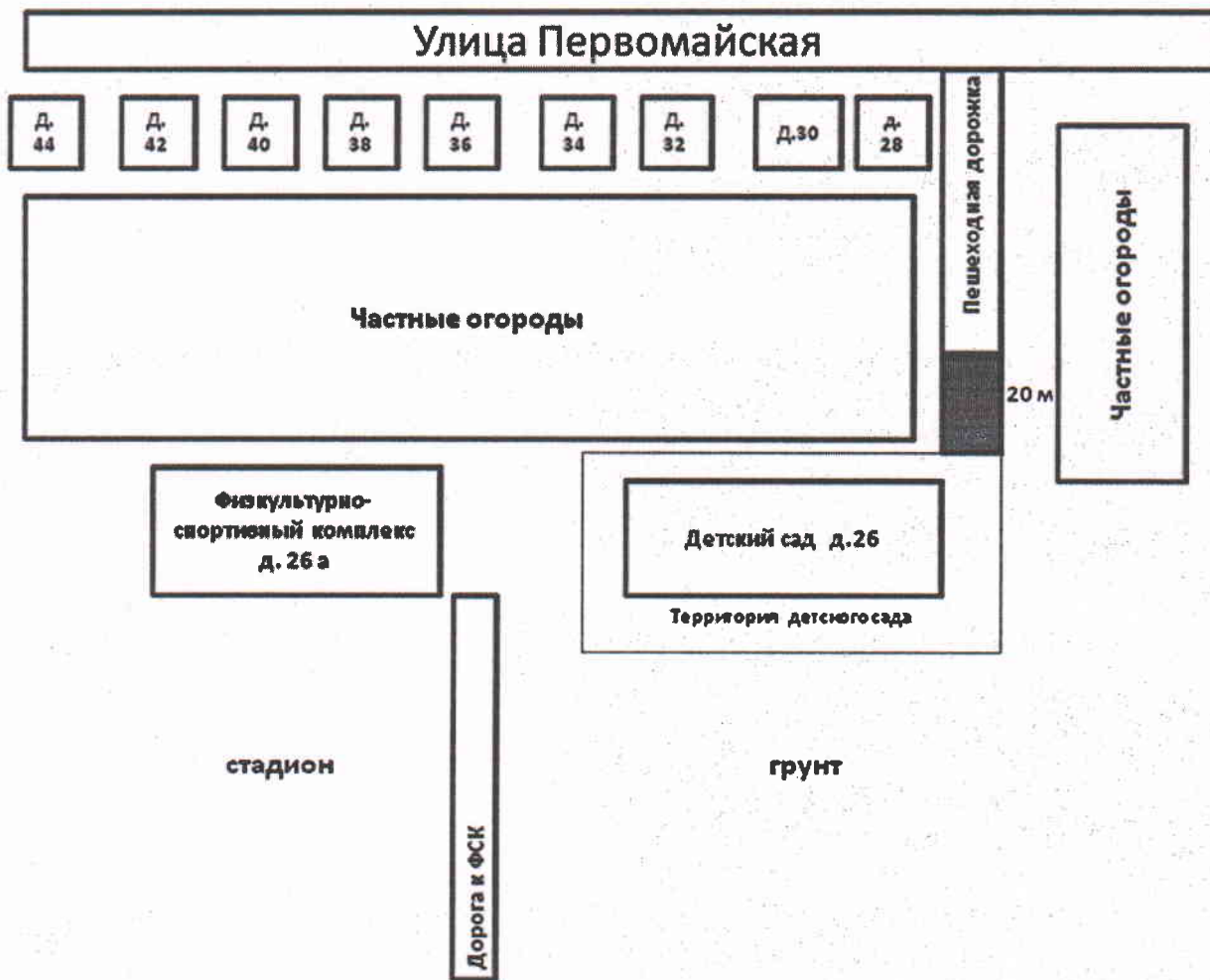
№ п/п	Наименование территории	Местонахождение	Минимальное расстояние от организаций и объектов до границ прилегающих территорий, (м)
Территории у детских, образовательных, медицинских организаций и объектов спорта			
1.	Территория у муниципального автономного дошкольного образовательного учреждения «Детский сад п.Батецкий»	п. Батецкий, ул. Первомайская, д. 26	20
2.	Территория у филиала муниципального автономного дошкольного образовательного учреждения «Детский сад п.Батецкий»	д. Городня, ул. Юбилейная, д. 23	20
3.	Территория у муниципального автономного дошкольного образовательного учреждения «Детский сад д.Новое Овсино»	д. Новое Овсино, ул. Совхозная, д. 8	20
4.	Территория у муниципального автономного дошкольного образовательного учреждения «Детский сад д.Мойка»	д. Мойка, ул. Зеленая, д. 37	20
5.	Территория у филиала муниципального автономного дошкольного образовательного учреждения «Детский сад д.Мойка»	д. Вольная Горка, д. 82	20
6.	Территория у муниципального автономного общеобразовательного учреждения «Средняя школа п.Батецкий»	п. Батецкий, ул. Первомайская, д. 24	20
7.	Территория у филиала муниципального автономного общеобразовательного учреждения «Средняя школа п.Батецкий»	д. Городня, ул. Юбилейная, д. 9	20
8.	Территория у муниципального автономного общеобразовательного учреждения «Средняя школа д.Мойка»	д. Мойка, ул. Ветеранов, д. 6	20
9.	Территория у муниципального автономного общеобразовательного учреждения «Основная школа д.Новое Овсино им.Героя Советского Союза Георгия Туруханова»	д. Новое Овсино, ул. Школьная, д. 4	20
10.	Территория у филиала муниципального автономного общеобразовательного учреждения «Средняя школа д.Мойка»	д. Вольная Горка, д. 78	20
11.	Территория у муниципального автономного учреждения «Физкультурно-спортивный комплекс»	п. Батецкий, ул. Первомайская, д. 26 а	20
12.	Территория у Батецкой больницы Государственного областного бюджетного учреждения здравоохранения «Новгородская центральная районная больница»	п. Батецкий, ул. Советская, д. 10	20
13.	Территория у фельдшерского пункта д. Вольная Горка	д. Вольная Горка, д. 92	20

14.	Территория у фельдшерско-акушерского пункта д. Воронино	д. Воронино, д. 26	20
15.	Территория у фельдшерско-акушерского пункта д. Городня	д. Городня, ул. Юбилейная, д. 36	20
16.	Территория у фельдшерского пункта д. Григорьево	д. Григорьево, д. 41	20
17.	Территория у фельдшерского пункта д. Косицкое	д. Косицкое, ул. Центральная, д. 28	20
18.	Территория у фельдшерского пункта д. Мелковичи	д. Мелковичи, ул. Молодежная, д. 20	20
19.	Территория у фельдшерско-акушерского пункта д. Мойка	д. Мойка, ул. Центральная, д. 13	20
20.	Территория у фельдшерско-акушерского пункта д. Новое Овсино	д. Новое Овсино, ул. Школьная, д. 2а	20
21.	Территория у фельдшерского пункта д. Остров	д. Остров, д. 85	20
Территории у розничных рынков и вокзалов			
22.	Территория у здания железнодорожного вокзала	п. Батецкий, ул. Линейная, д. 7	20

УТВЕРЖДЕНА
постановлением Администрации
Батецкого муниципального района
от 04.10.2021 № 633

СХЕМА

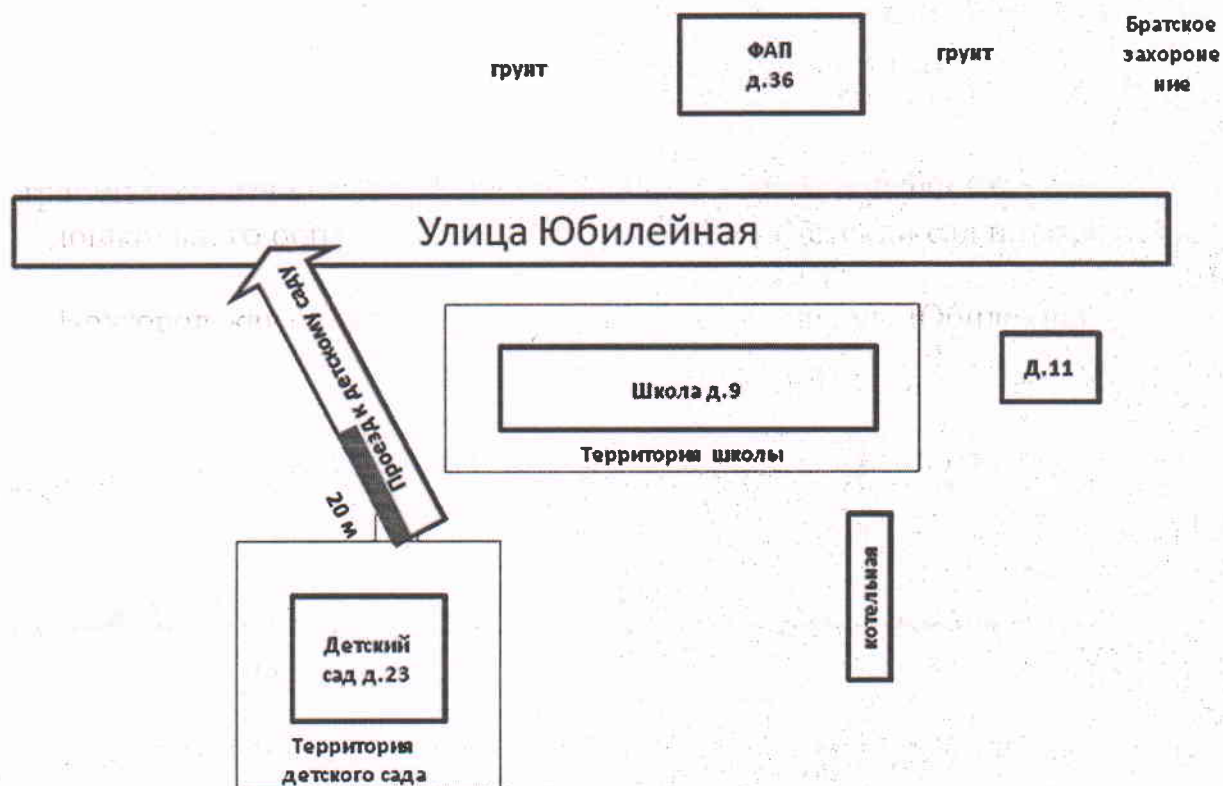
границ прилегающей территории к муниципальному автономному
дошкольному образовательному учреждению «Детский сад п.Батецкий»,
расположенному по адресу:
Новгородская область, п. Батецкий, ул. Первомайская, д. 26



УТВЕРЖДЕНА
постановлением Администрации
Батецкого муниципального района
от 04.10.2021 № 633

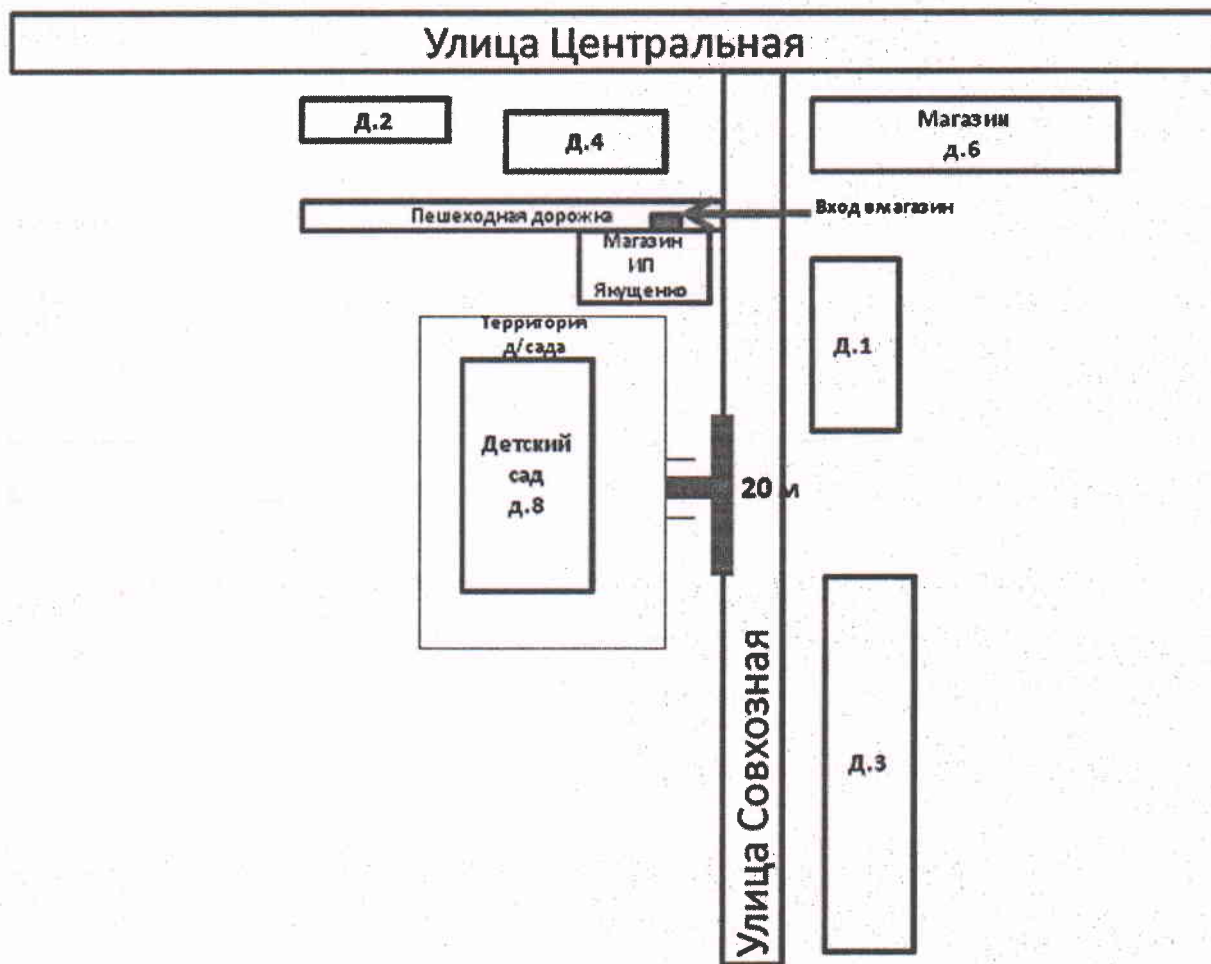
СХЕМА

границ прилегающей территории к филиалу муниципального автономного
дошкольного образовательного учреждения «Детский сад п.Батецкий»,
расположенному по адресу:
Новгородская область, Батецкий р-н, д. Городня, ул. Юбилейная, д. 23



СХЕМА

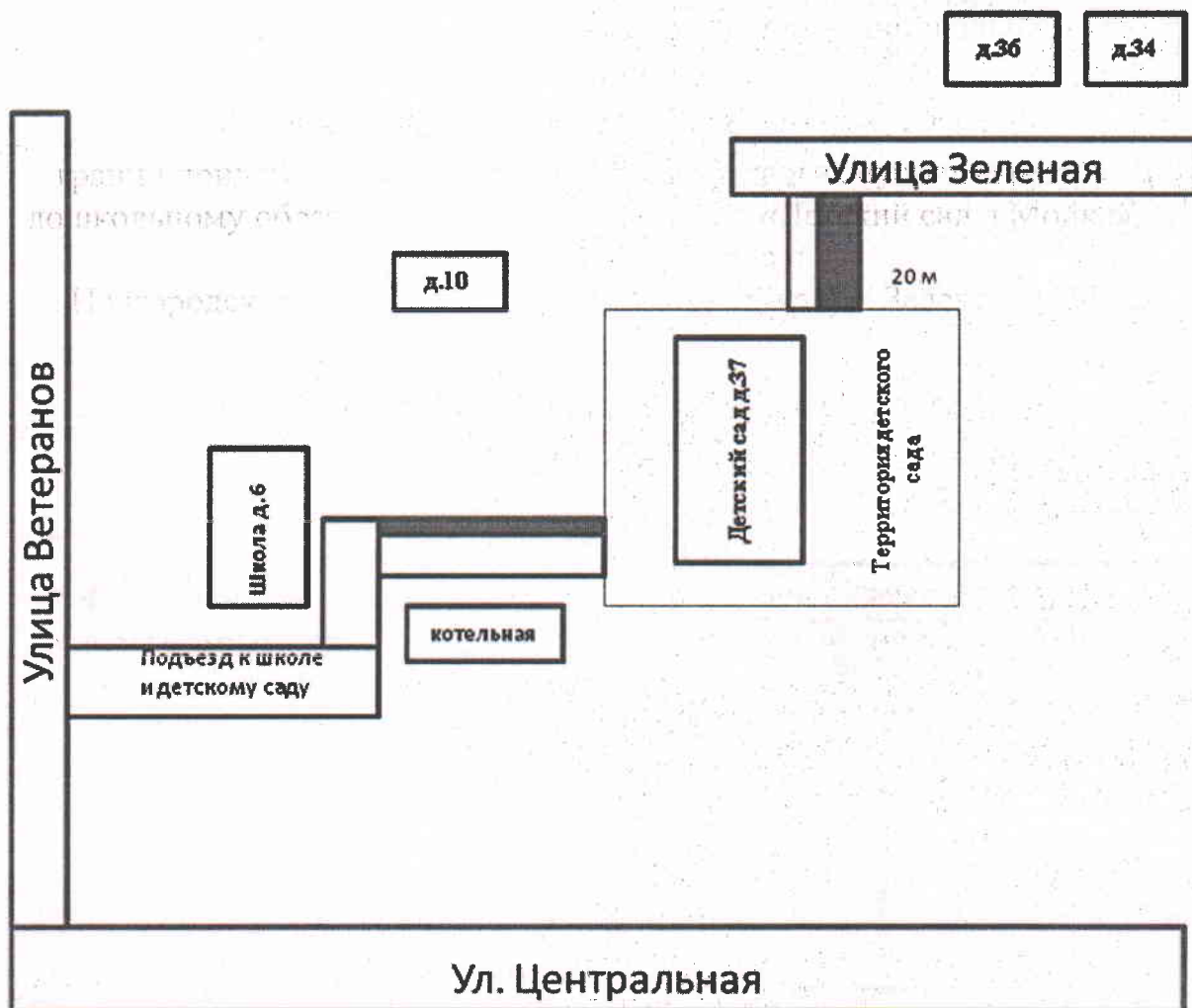
границ прилегающей территории к муниципальному автономному дошкольному образовательному учреждению «Детский сад д.Новое Овсино»,
расположенному по адресу:
Новгородская область, Батецкий р-н, д. Новое Овсино, ул. Совхозная, д. 8



УТВЕРЖДЕНА
постановлением Администрации
Батецкого муниципального района
от 04.10.2021 № 633

СХЕМА

границ прилегающей территории к муниципальному автономному
дошкольному образовательному учреждению «Детский сад д.Мойка»,
расположенному по адресу:
Новгородская область, Батецкий р-н, д. Мойка, ул. Зеленая, д. 37

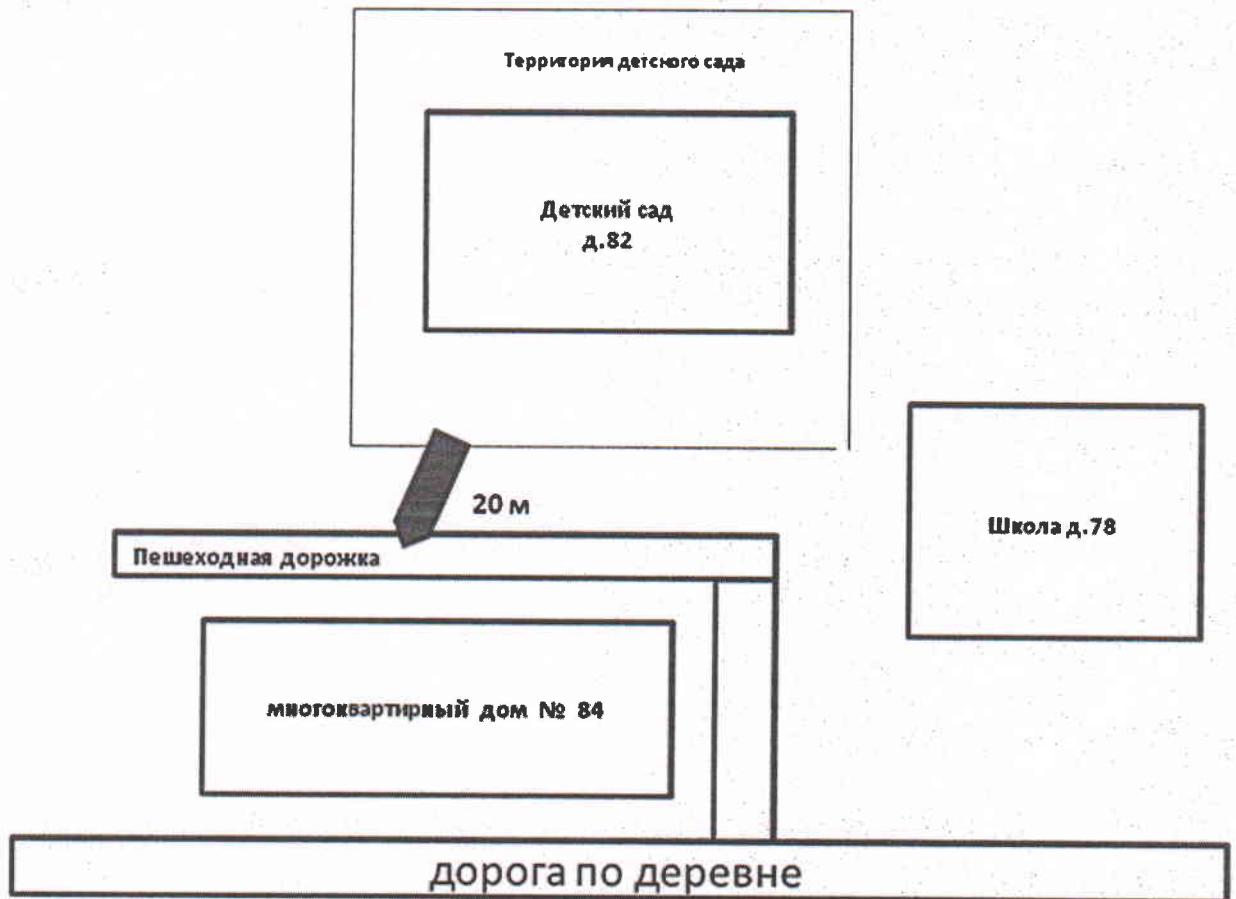


УТВЕРЖДЕНА
постановлением Администрации
Батецкого муниципального района
от 04.10.2021 № 633

СХЕМА

границ прилегающей территории к филиалу муниципального автономного
дошкольного образовательного учреждения «Детский сад д.Мойка»,
расположенному по адресу:

Новгородская область, Батецкий р-н, д. Вольная Горка, д. 82

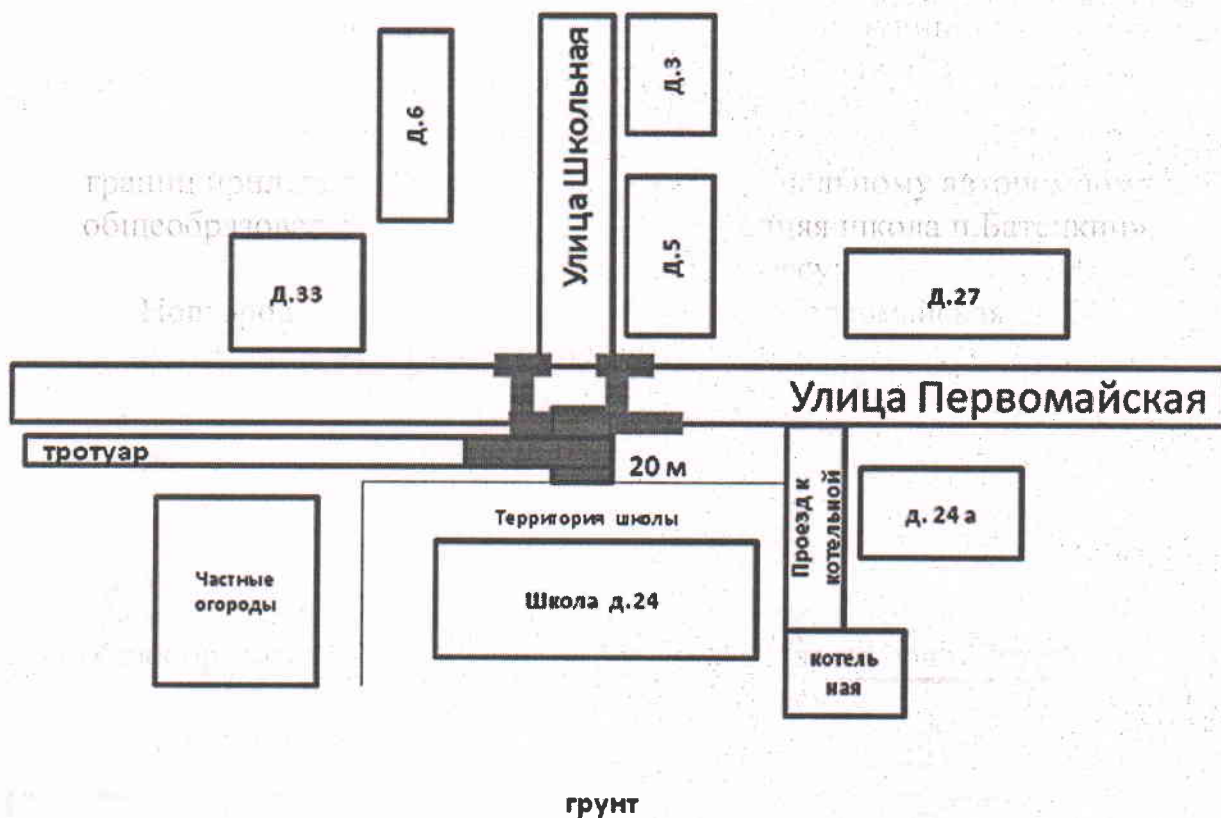


УТВЕРЖДЕНА
постановлением Администрации
Батецкого муниципального района
от 04.10.2021 № 633

СХЕМА

границ прилегающей территории к муниципальному автономному
общеобразовательному учреждению «Средняя школа п.Батецкий»,
расположенному по адресу:

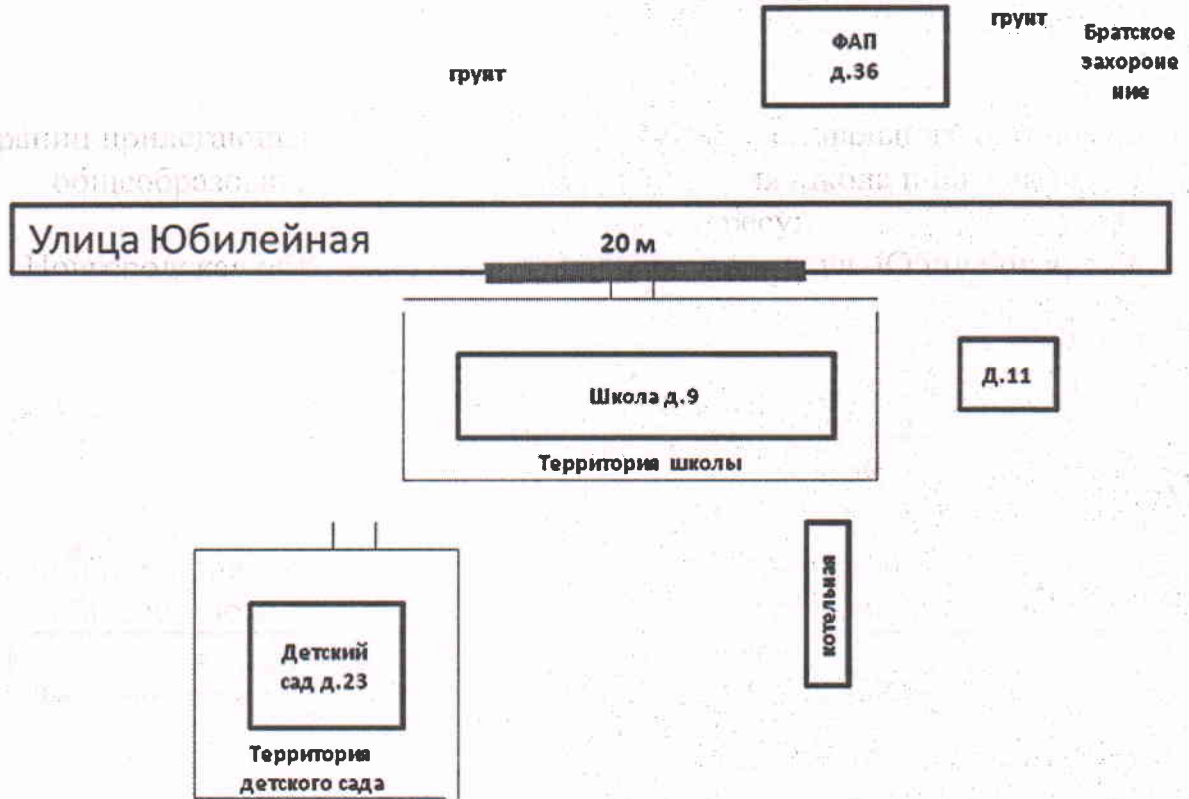
Новгородская область, п. Батецкий, ул. Первомайская, д. 24



УТВЕРЖДЕНА
постановлением Администрации
Батецкого муниципального района
от 04.10.2021 № 633

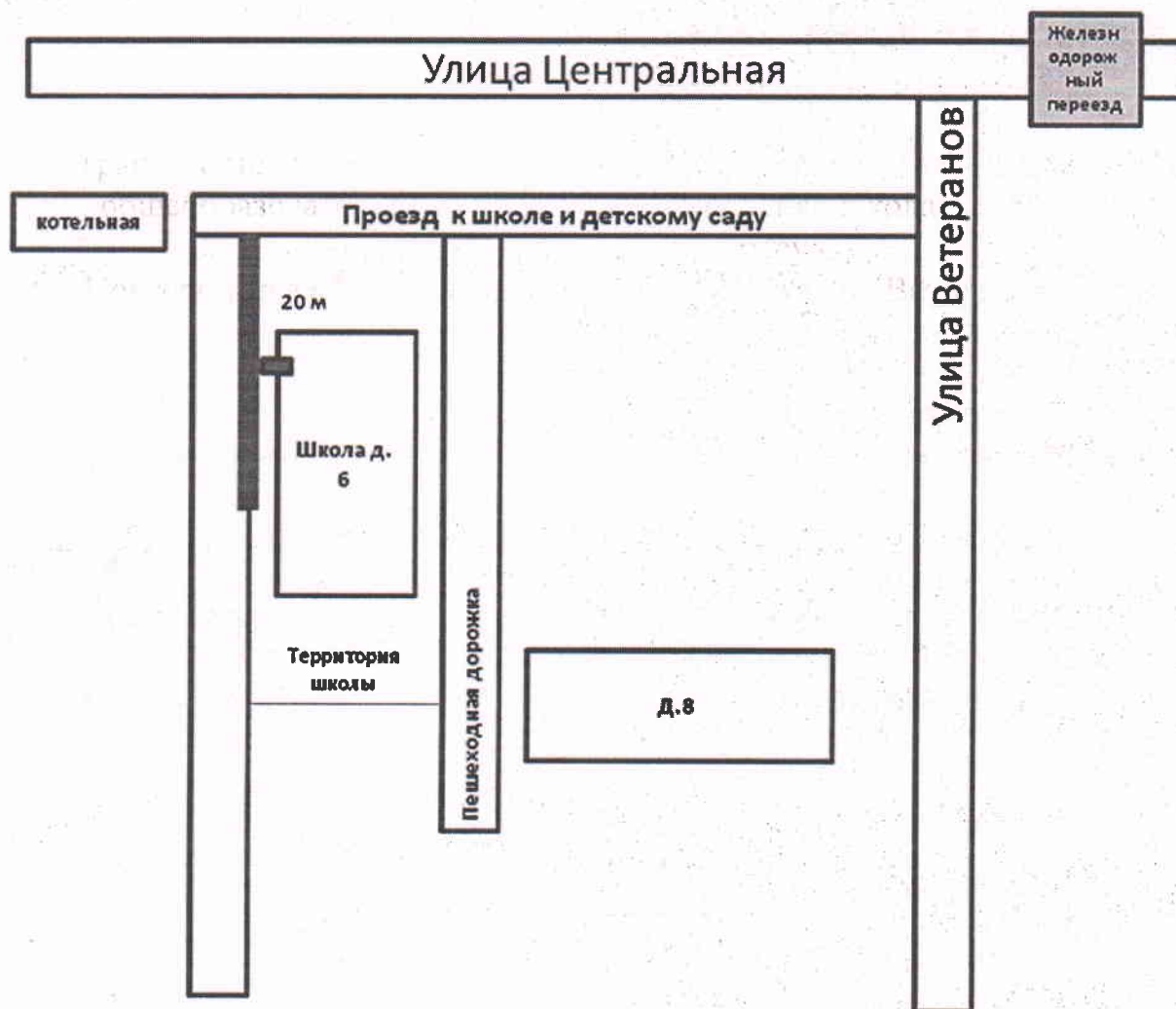
СХЕМА

границ прилегающей территории к филиалу муниципального автономного
общеобразовательного учреждения «Средняя школа п.Батецкий»,
расположенному по адресу:
Новгородская область, Батецкий р-н, д. Городня, ул. Юбилейная, д. 9



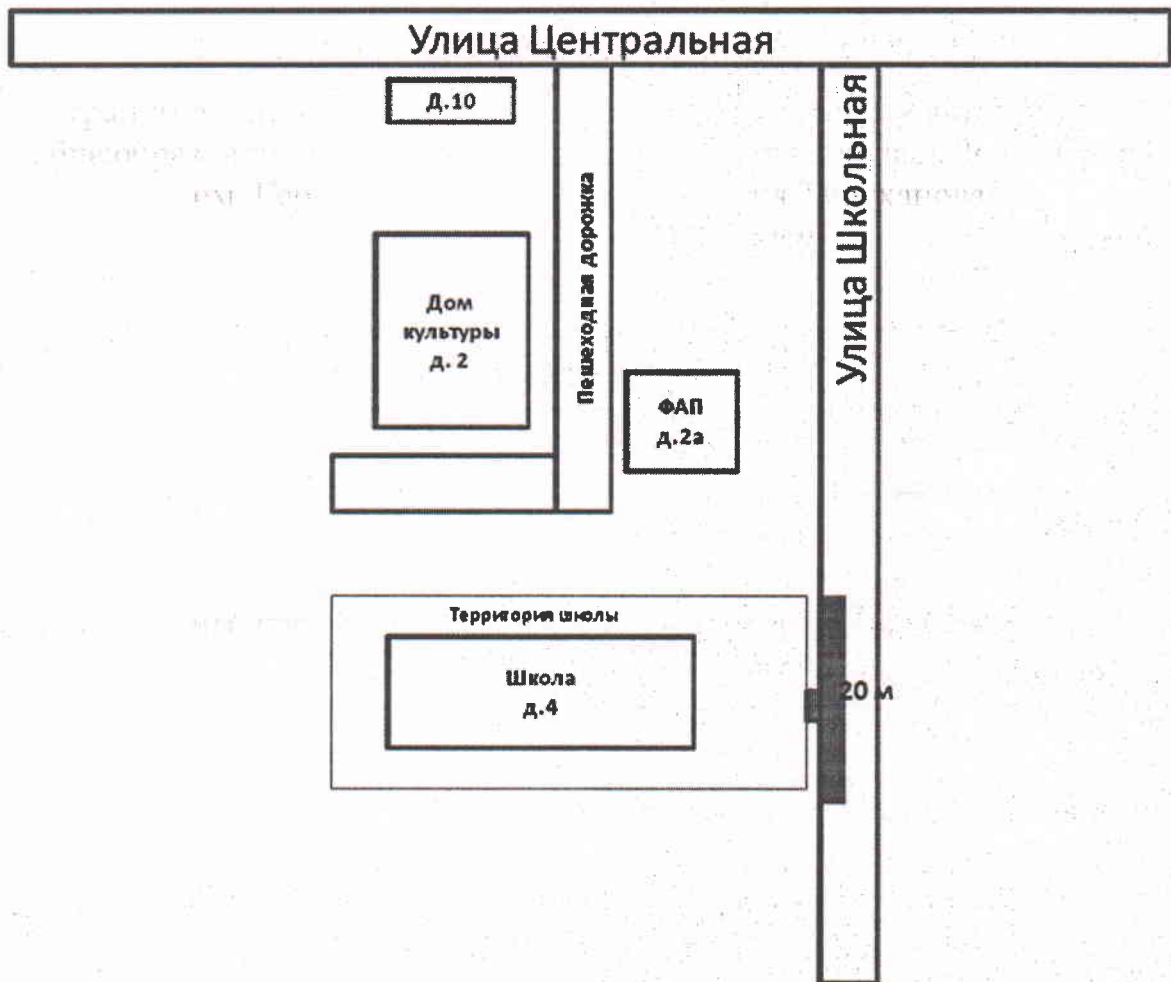
СХЕМА

границ прилегающей территории к муниципальному автономному
общеобразовательному учреждению «Средняя школа д.Мойка»,
расположенному по адресу:
Новгородская область, Батецкий р-н, д. Мойка, ул. Ветеранов, д. 6



СХЕМА

границ прилегающей территории к муниципальному автономному
образовательному учреждению «Основная школа д.Новое Овсино
им. Героя Советского Союза Георгия Туруханова»,
расположенному по адресу:
Новгородская область, Батецкий р-н, д. Новое Овсино, ул. Школьная, д. 4



СХЕМА

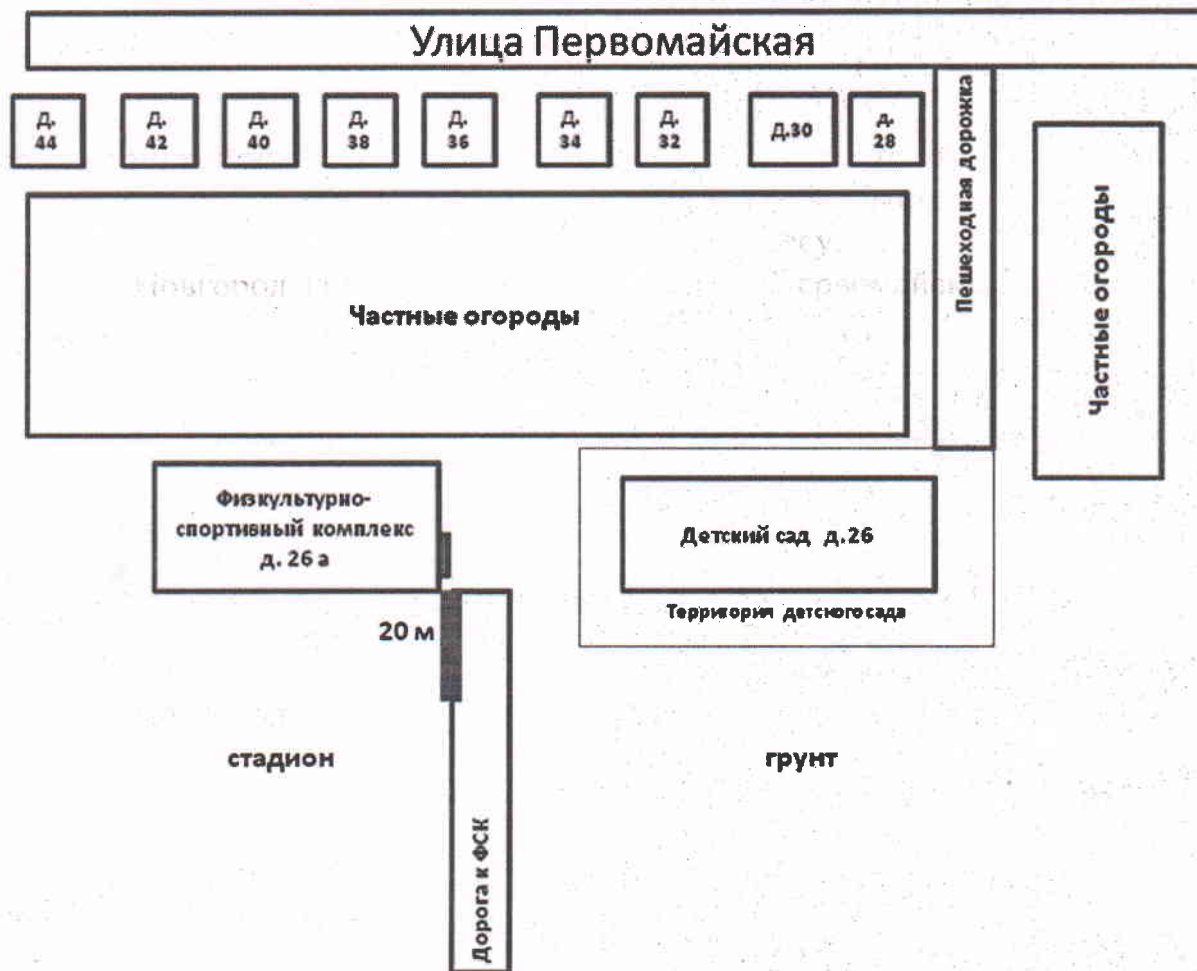
границ прилегающей территории к филиалу муниципального автономного
общеобразовательного учреждения «Средняя школа д.Мойка»,
расположенному по адресу:
Новгородская область, Батецкий р-н, д. Вольная Горка, д. 78



УТВЕРЖДЕНА
постановлением Администрации
Батецкого муниципального района
от 04.10.2021 № 633

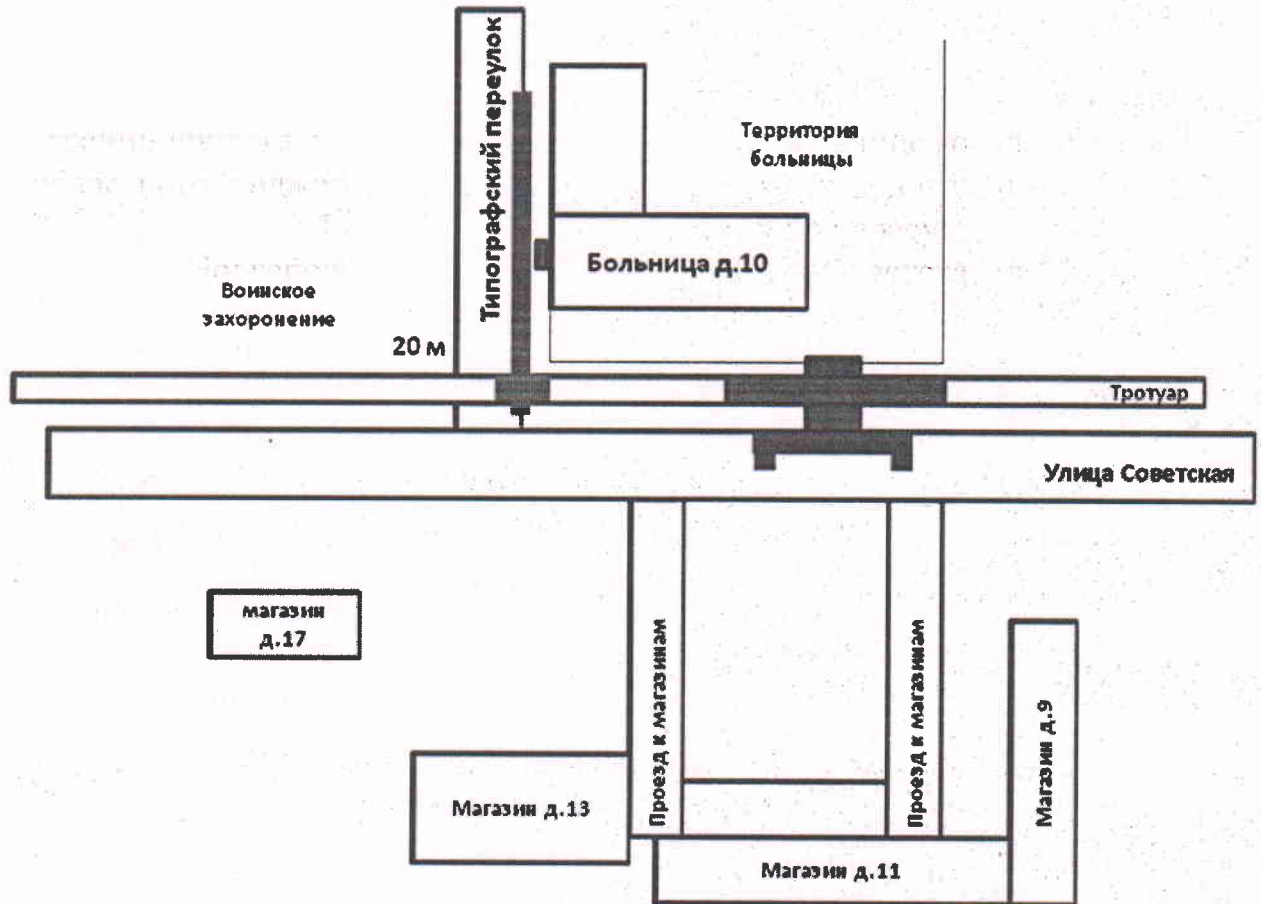
СХЕМА

границ прилегающей территории к муниципальному автономному учреждению
«Физкультурно-спортивный комплекс»,
расположенному по адресу:
Новгородская область, п. Батецкий, ул. Первомайская, д. 26а



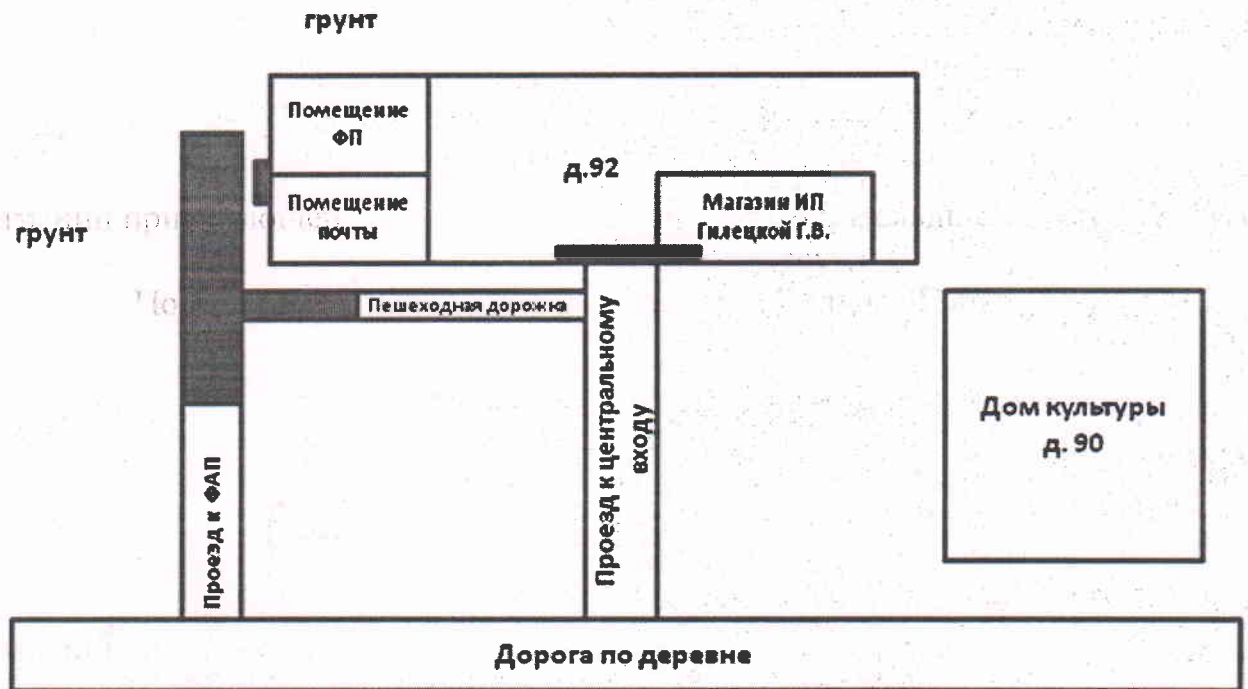
СХЕМА

границ прилегающей территории к Батецкой больнице государственного областного бюджетного учреждения «Новгородская центральная районная больница», расположенному по адресу:
Новгородская область, п. Батецкий, ул. Советская, д. 10



СХЕМА

границ прилегающей территории к Вольногорскому фельдшерскому пункту,
расположенному по адресу:
Новгородская область, Батецкий р-н, д. Вольная Горка, д. 92



УТВЕРЖДЕНА
постановлением Администрации
Батецкого муниципального района
от 04.10.2021 № 633

СХЕМА

границ прилегающей территории к Воронинскому фельдшерско-акушерскому
пункту, расположенному по адресу:
Новгородская область, Батецкий р-н, д. Воронино, д. 26



УТВЕРЖДЕНА
постановлением Администрации
Батецкого муниципального района
от 04.10.2021 № 633

СХЕМА

границ прилегающей территории к Городенскому фельдшерско-акушерскому
пункту, расположенному по адресу:
Новгородская область, Батецкий р-н, д. Городня, ул. Юбилейная, д. 36



СХЕМА

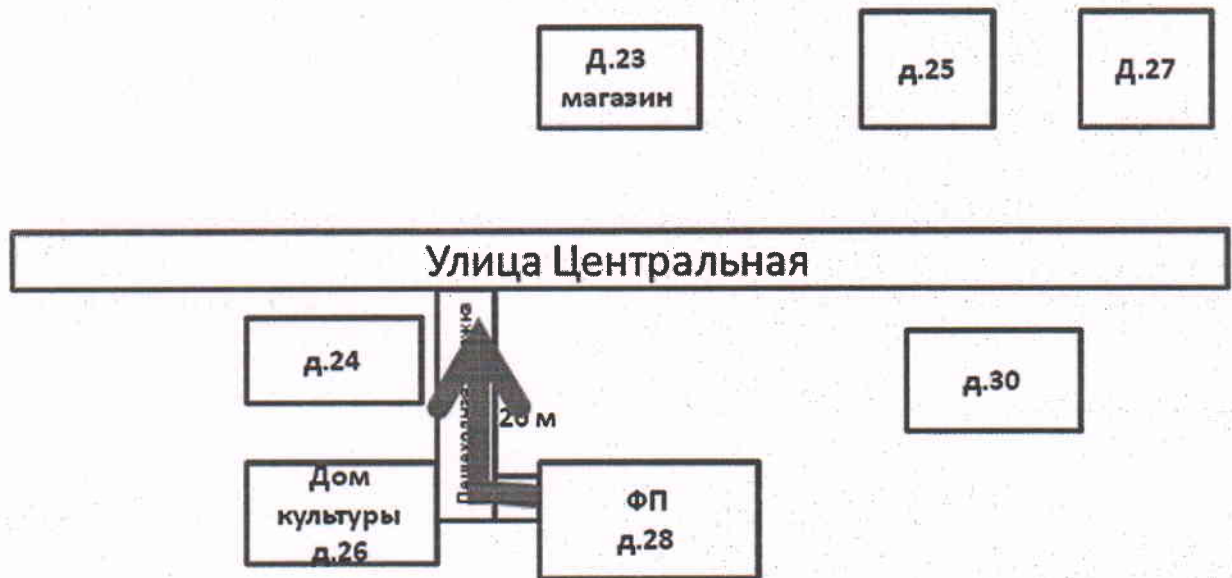
границ прилегающей территории к Григорьевскому фельдшерскому пункту,
расположенному по адресу:
Новгородская область, Батецкий р-н, д. Григорьево, д. 41



УТВЕРЖДЕНА
постановлением Администрации
Батецкого муниципального района
от 04.10.2021 № 633

СХЕМА

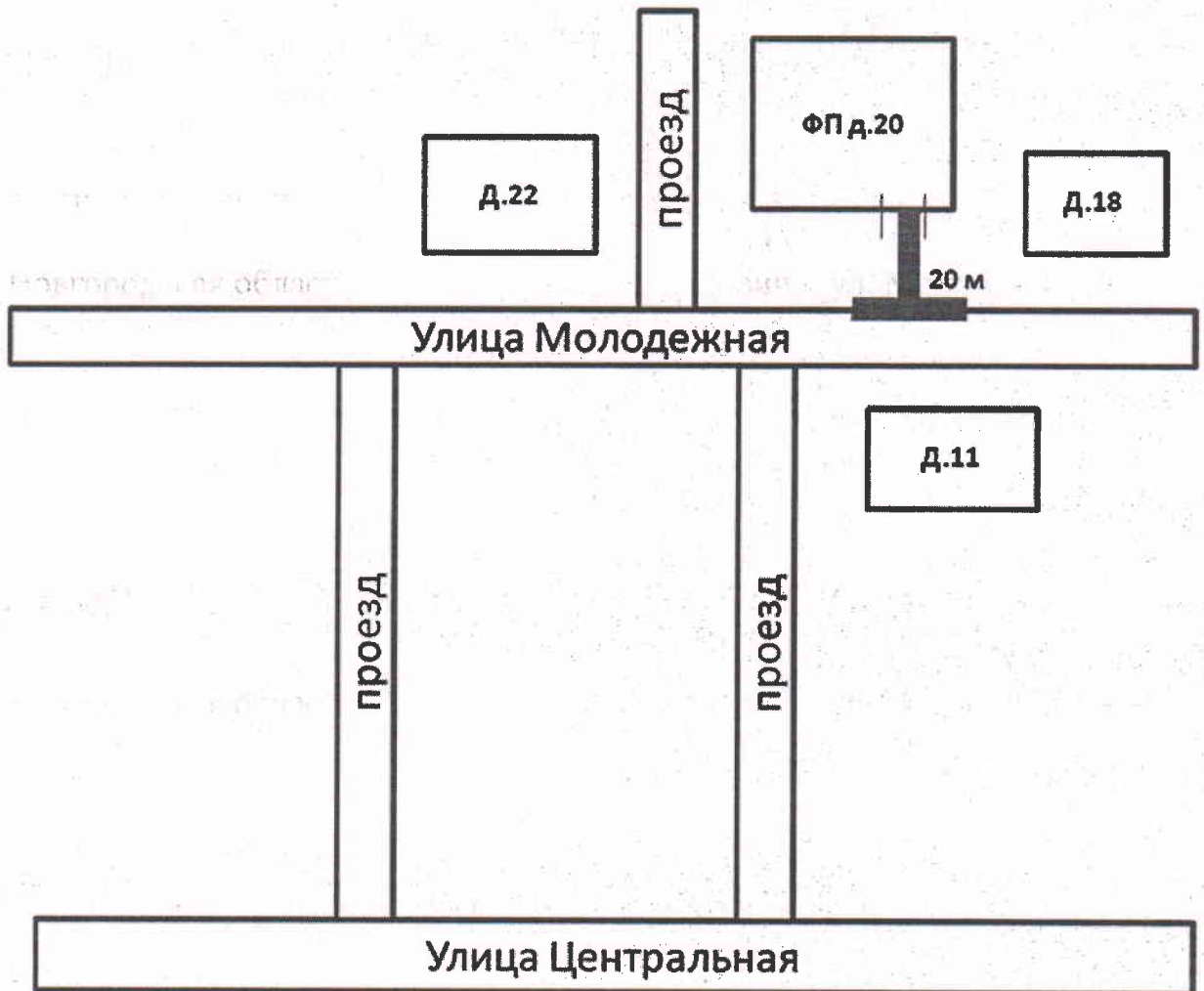
границ прилегающей территории к Косицкому фельдшерскому пункту,
расположенному по адресу:
Новгородская область, Батецкий р-н, д. Косицкое, ул. Центральная, д. 28



УТВЕРЖДЕНА
постановлением Администрации
Батецкого муниципального района
от 04.10.2021 № 633

СХЕМА

границ прилегающей территории к Мелковичскому фельдшерскому пункту,
расположенному по адресу:
Новгородская область, Батецкий р-н, д. Мелковичи, ул. Молодежная, д. 20



УТВЕРЖДЕНА
постановлением Администрации
Батецкого муниципального района
от 04.10.2021 № 633

СХЕМА

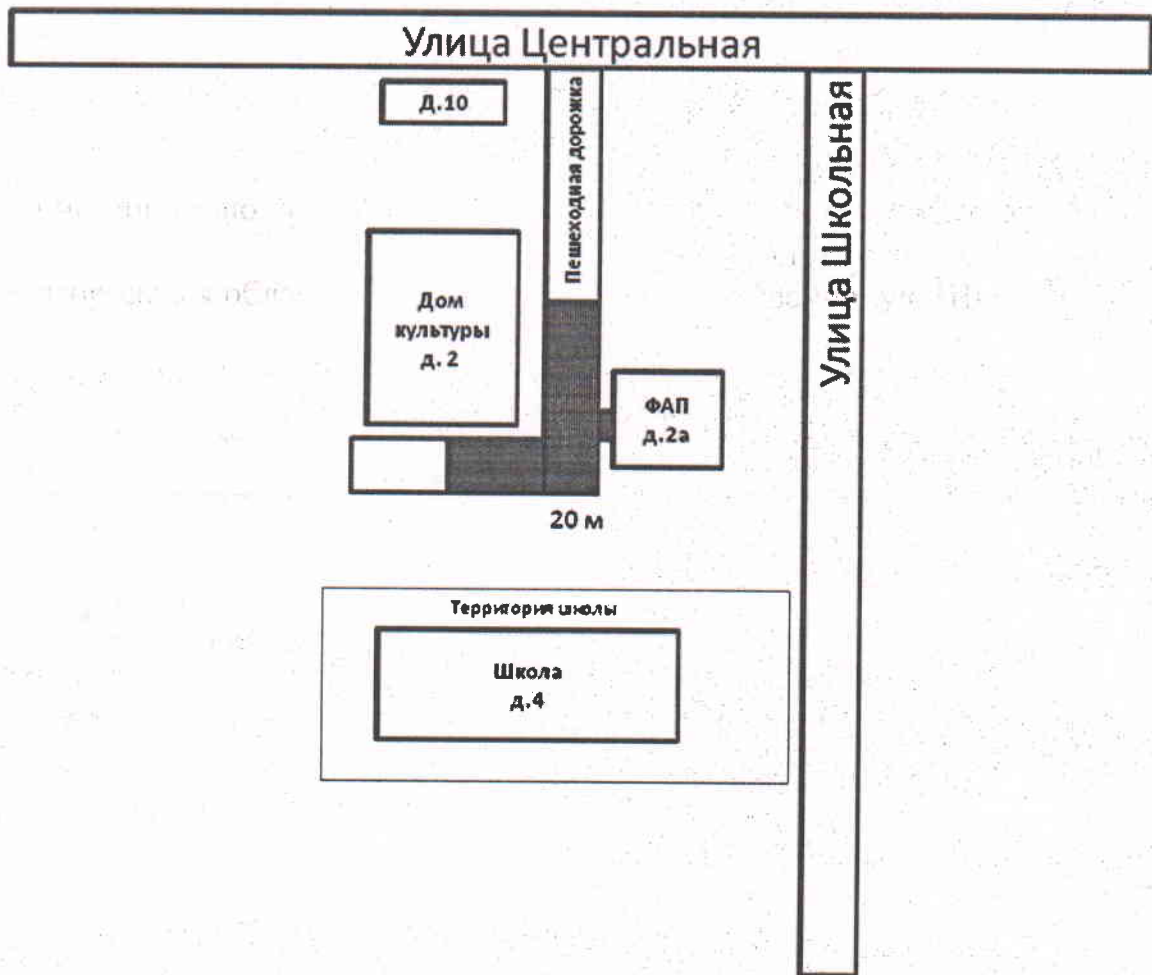
границ прилегающей территории к Мойкинскому фельдшерско-акушерскому
пункту, расположенному по адресу:

Новгородская область, Батецкий р-н, д. Мойка, ул. Центральная, д. 13



СХЕМА

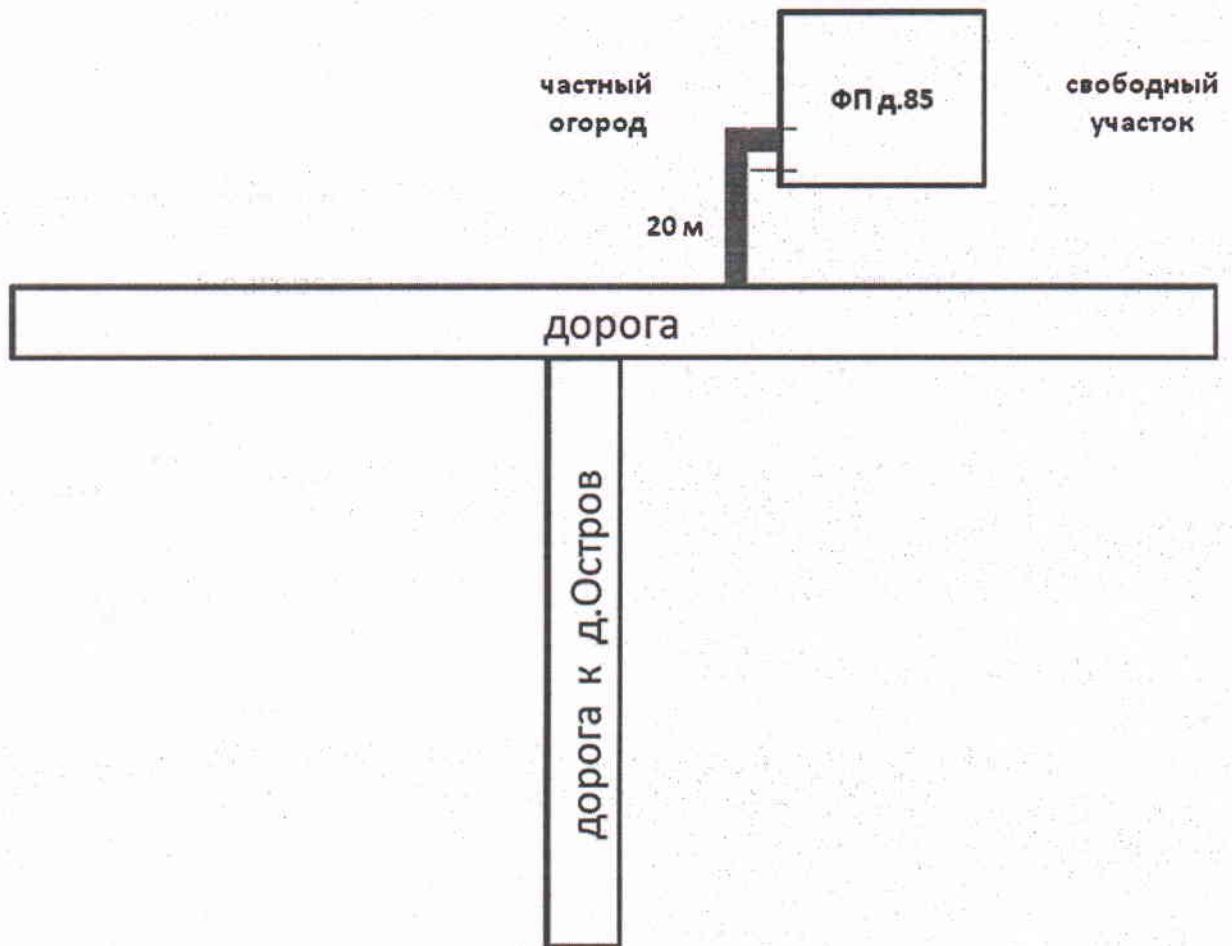
границ прилегающей территории к Овсинскому фельдшерско-акушерскому
пункту, расположенному по адресу:
Новгородская область, Батецкий р-н, д. Новое Овсино, ул. Школьная, д. 2а



УТВЕРЖДЕНА
постановлением Администрации
Батецкого муниципального района
от 04.10.2021 № 633

СХЕМА

границ прилегающей территории к Островскому фельдшерскому пункту,
расположенному по адресу:
Новгородская область, Батецкий р-н, д. Остров, д. 85



СХЕМА

границ прилегающей территории к зданию железнодорожного вокзала,
расположенному по адресу:
Новгородская область, п. Батецкий, ул. Линейная, д. 7

