



**Российская Федерация  
Новгородская область  
АДМИНИСТРАЦИЯ БАТЕЦКОГО МУНИЦИПАЛЬНОГО РАЙОНА**

**П О С Т А Н О В Л Е Н И Е**

от 16.10.2013 № 626

п. Батецкий

**Об определении границ, прилегающих к некоторым организациям и объектам территорий, на которых не допускается розничная продажа алкогольной продукции**

В соответствии с Федеральным законом от 22 ноября 1995 года № 171-ФЗ «О государственном регулировании производства и оборота этилового спирта, алкогольной и спиртосодержащей продукции и об ограничении потребления (распития) алкогольной продукции», постановлением Правительства Российской Федерации от 27 декабря 2012 года № 1425 «Об определении органами государственной власти субъектов Российской Федерации мест массового скопления граждан и мест нахождения источников повышенной опасности, в которых не допускается розничная продажа алкогольной продукции, а также определении органами местного самоуправления границ прилегающих к некоторым организациям и объектам территорий, на которых не допускается розничная продажа алкогольной продукции», постановлением Администрации Батецкого муниципального района от 22.03.2013 № 169 «Об утверждении Способа расчета расстояния от организаций и (или) объектов, на которых не допускается розничная продажа алкогольной продукции, до границ прилегающих территорий» Администрация Батецкого муниципального района **ПОСТАНОВЛЯЕТ:**

1. Утвердить прилагаемый перечень территорий, прилегающих к некоторым организациям и объектам, на которых не допускается розничная продажа алкогольной продукции.
2. Утвердить прилагаемые схемы границ, прилегающих к некоторым организациям и объектам территорий, на которых не допускается розничная продажа алкогольной продукции, согласно прилагаемому перечню.
3. Признать утратившим силу постановление Администрации муниципального района от 08.07.2009 № 455 «Об утверждении перечня прилегающих территорий к местам нахождения источников повышенной опасности, на которых не допускается розничная продажа алкогольной

продукции с содержанием этилового спирта более 15 процентов объема готовой продукции».

4. Опубликовать постановление в муниципальной газете «Батецкий вестник» и разместить на официальном сайте Администрации Батецкого муниципального района в информационно-телекоммуникационной сети «Интернет».

Глава района

ДЛЯ

В.Н. Иванов



### ПЕРЕЧЕНЬ

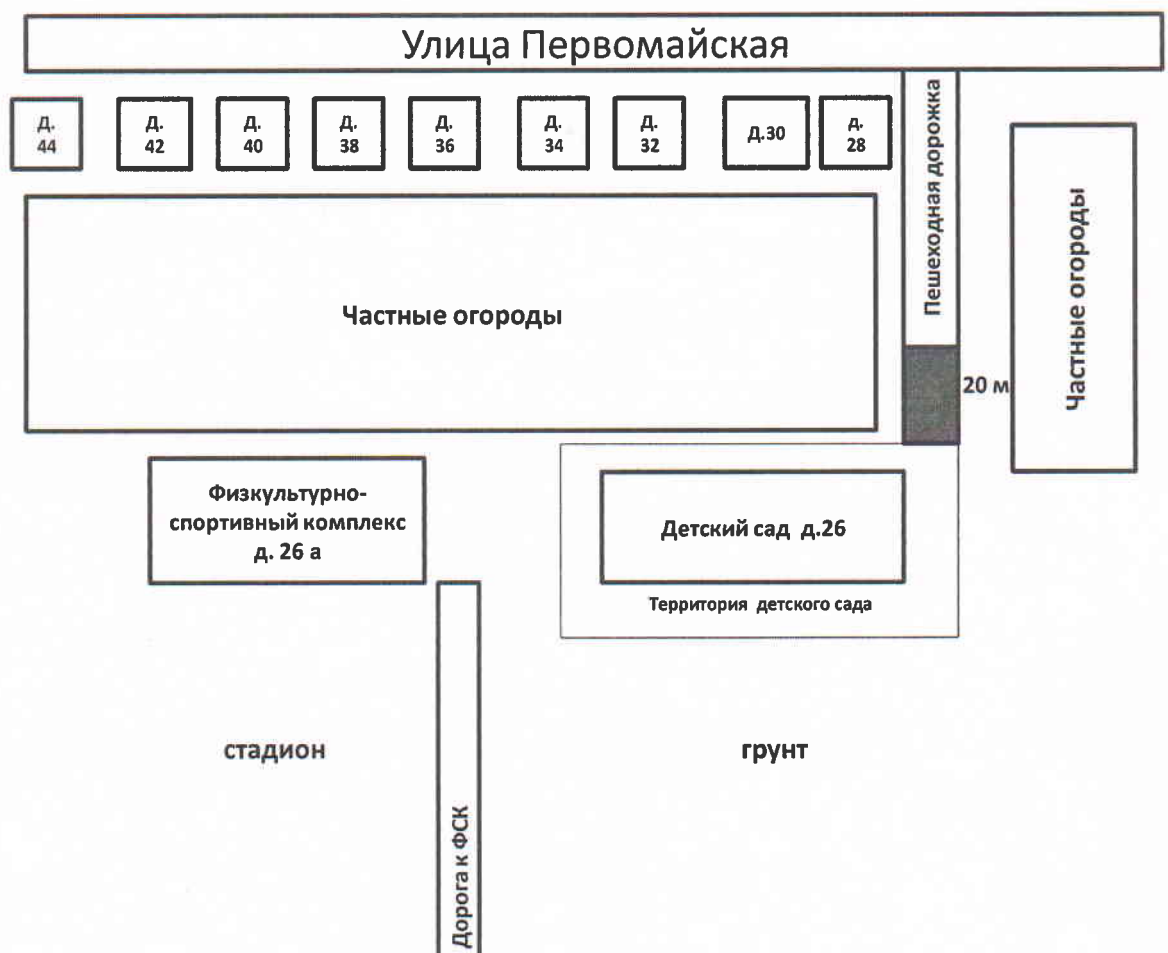
территорий, прилегающих к некоторым организациям и объектам, на которых не допускается розничная продажа алкогольной продукции

№ п/п	Наименование территории	Местонахождение	Минимальное расстояние от организаций и объектов до границ прилегающих территорий, (м)
<b>Территории у детских, образовательных, медицинских организаций и объектов спорта</b>			
1.	Территория у муниципального автономного дошкольного образовательного учреждения детского сада № 1	п.Батецкий, ул.Первомайская, д.26	20
2.	Территория у муниципального автономного дошкольного образовательного учреждения детского сада № 2	д.Городня, ул.Юбилейная, д.23	20
3.	Территория у муниципального автономного дошкольного образовательного учреждения детского сада № 3	д.Новое Овсино, ул.Совхозная, д.8	20
4.	Территория у муниципального автономного дошкольного образовательного учреждения детского сада № 4	д.Мойка, ул.Ветеранов, д.8	20
5.	Территория у муниципального автономного дошкольного образовательного учреждения детского сада № 6	д.Вольная Горка, д.82	20
6.	Территория у муниципального автономного общеобразовательного учреждения средней общеобразовательной школы п.Батецкий	п.Батецкий, ул.Первомайская, д.24	20
7.	Территория у муниципального автономного общеобразовательного учреждения основной общеобразовательной школы д.Городня	д.Городня, ул.Юбилейная, д.9	20
8.	Территория у муниципального автономного общеобразовательного учреждения средней общеобразовательной школы д.Мойка	д.Мойка, ул.Ветеранов, д.6	20
9.	Территория у муниципального автономного общеобразовательного учреждения основной общеобразовательной школы д.Новое Овсино	д.Новое Овсино, ул.Школьная, д.4	20
10.	Территория у филиала муниципального автономного общеобразовательного учреждения средней общеобразовательной школы д.Мойка	д.Вольная Горка, д.78	20

11.	Территория у муниципального автономного учреждения «Физкультурно-спортивный комплекс»	п.Батецкий, ул.Первомайская, д.26 а	20
12.	Территория у Государственного областного бюджетного учреждения здравоохранения «Батецкая центральная районная больница»	п.Батецкий, ул.Советская, д.10	20
13.	Территория у фельдшерского пункта д.Вольная Горка	д.Вольная Горка, д.92	20
14.	Территория у фельдшерского пункта д.Воронино	д.Воронино, д.26	20
15.	Территория у фельдшерского пункта д.Городня	д.Городня, ул.Юбилейная, д.36	20
16.	Территория у фельдшерского пункта д.Григорьево	д.Григорьево, д.41	20
17.	Территория у фельдшерского пункта д.Косицкое	д.Косицкое, ул.Центральная, д.28	20
18.	Территория у фельдшерского пункта д.Мелковичи	д.Мелковичи, ул.Молодежная, д.20	20
19.	Территория у фельдшерско-акушерского пункта д.Мойка	д.Мойка, ул.Центральная, д.13	20
20.	Территория у фельдшерско-акушерского пункта д.Новое Овсино	д.Новое Овсино, ул.Школьная, д.2 а	20
21.	Территория у фельдшерского пункта д.Остров	д.Остров, д.85	20
<b>Территории у розничных рынков и вокзалов</b>			
22.	Территория у здания железнодорожного вокзал	п.Батецкий, ул.Линейная, д.7	20
23.	Территория у рынка	п.Батецкий, ул.Зосимова	20

### СХЕМА

границ прилегающей территории к муниципальному автономному  
дошкольному образовательному учреждению детскому саду № 1,  
расположенному по адресу:  
Новгородская область, п.Батецкий , ул.Первомайская, д.26



Утверждена  
постановлением Администрации  
муниципального района  
от 16.10.2013 № 626

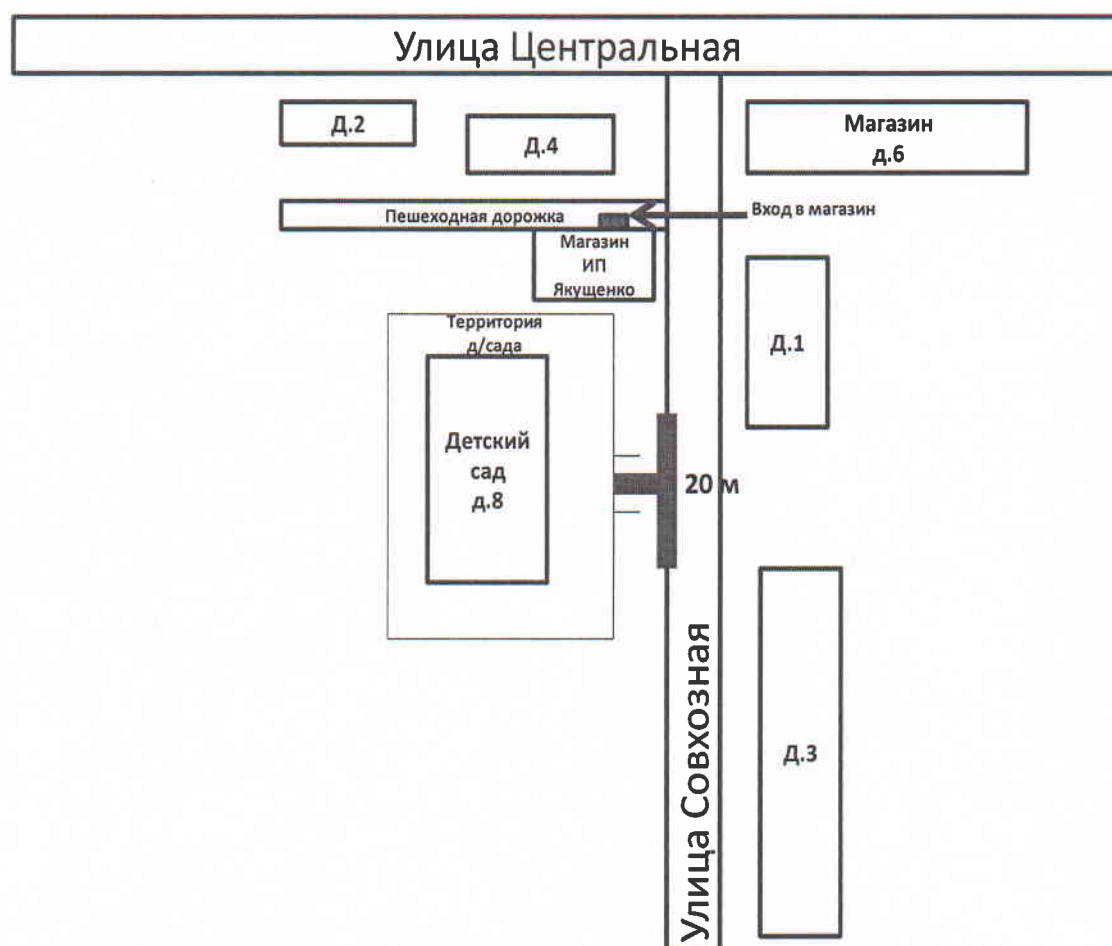
### СХЕМА

границ прилегающей территории к муниципальному автономному  
дошкольному образовательному учреждению детский сад № 2,  
расположенному по адресу:  
Новгородская область, Батецкий р-н, д.Городня, ул.Юбилейная, д.23



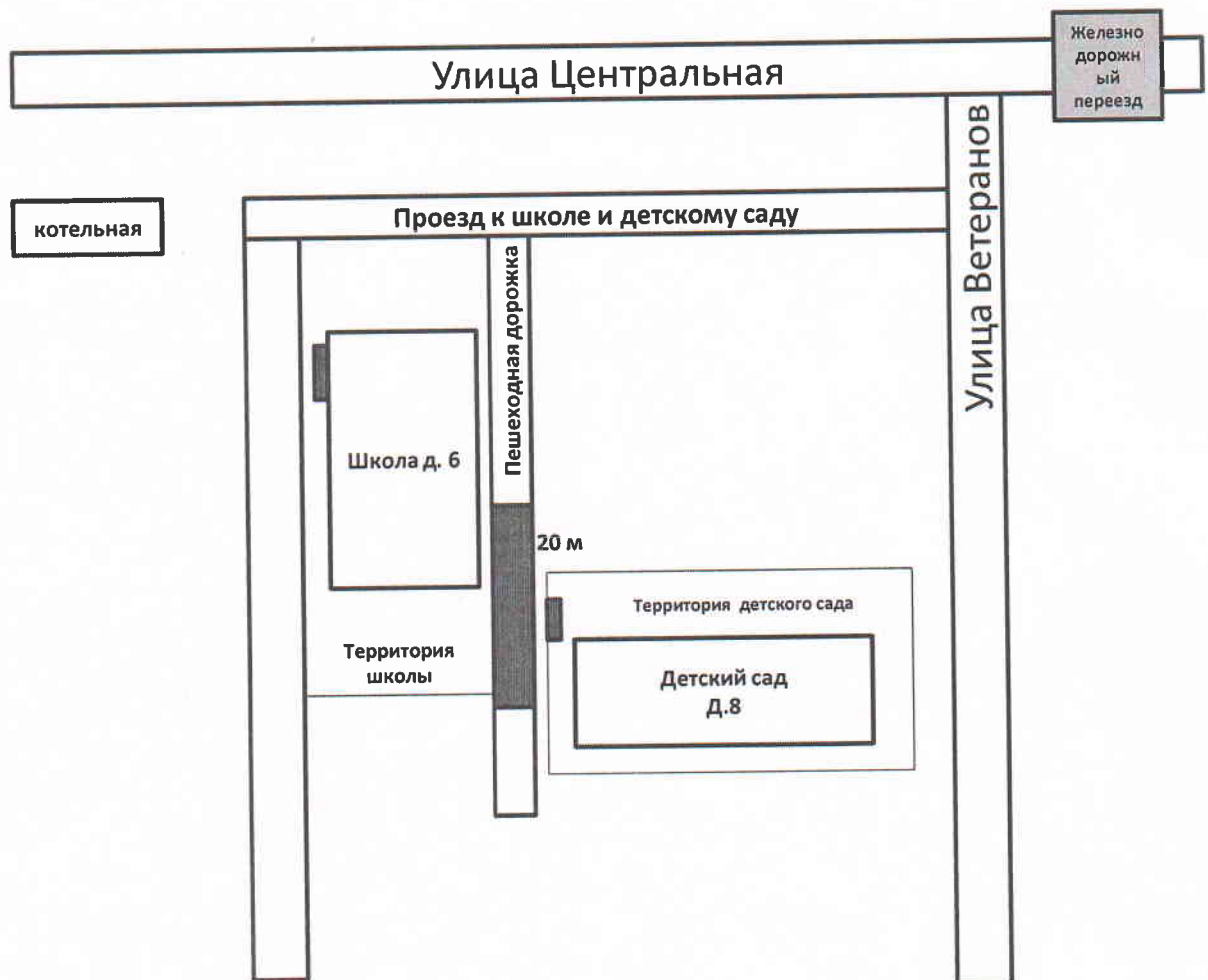
### СХЕМА

границ прилегающей территории к муниципальному автономному  
дошкольному образовательному учреждению детскому саду № 3,  
расположенному по адресу:  
Новгородская область, Батецкий р-н, д.Новое Овсино, ул.Совхозная, д.8



### СХЕМА

границ прилегающей территории к муниципальному автономному  
дошкольному образовательному учреждению детскому саду № 4,  
расположенному по адресу:  
Новгородская область, Батецкий р-н, д.Мойка, ул.Ветеранов, д.8

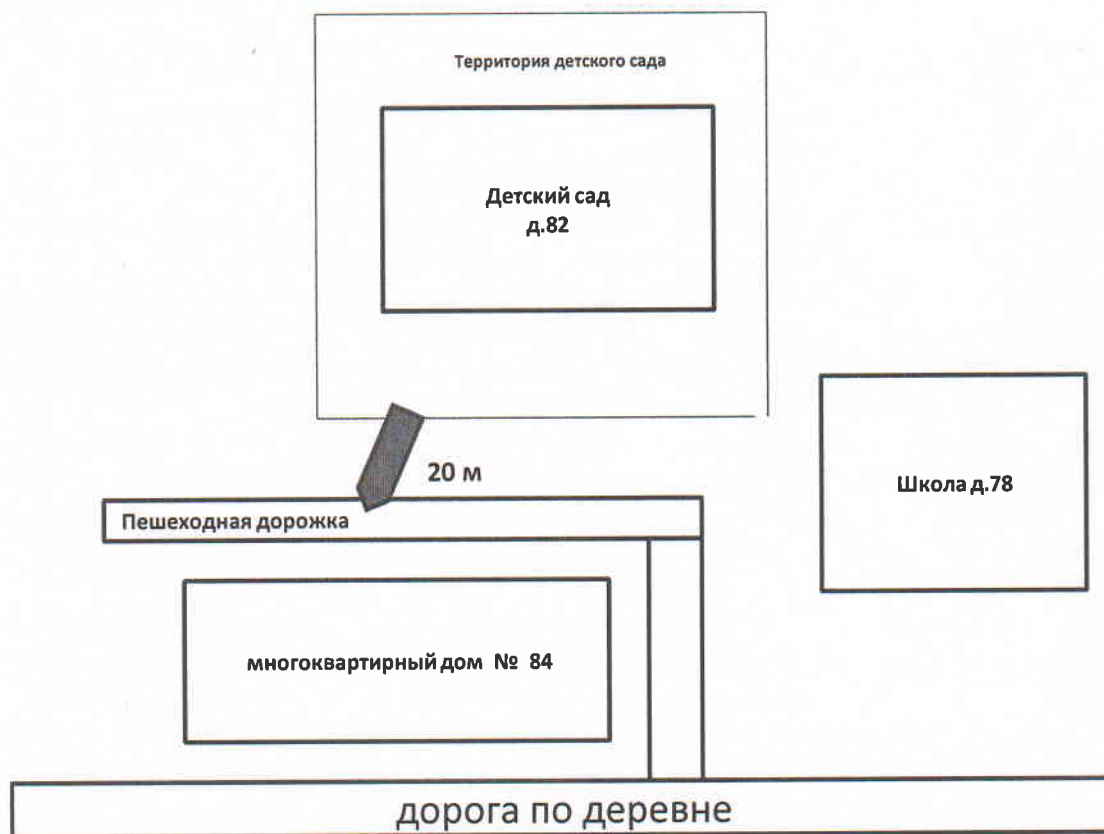




Утверждена  
постановлением Администрации  
муниципального района  
от 16.10.2013 № 626

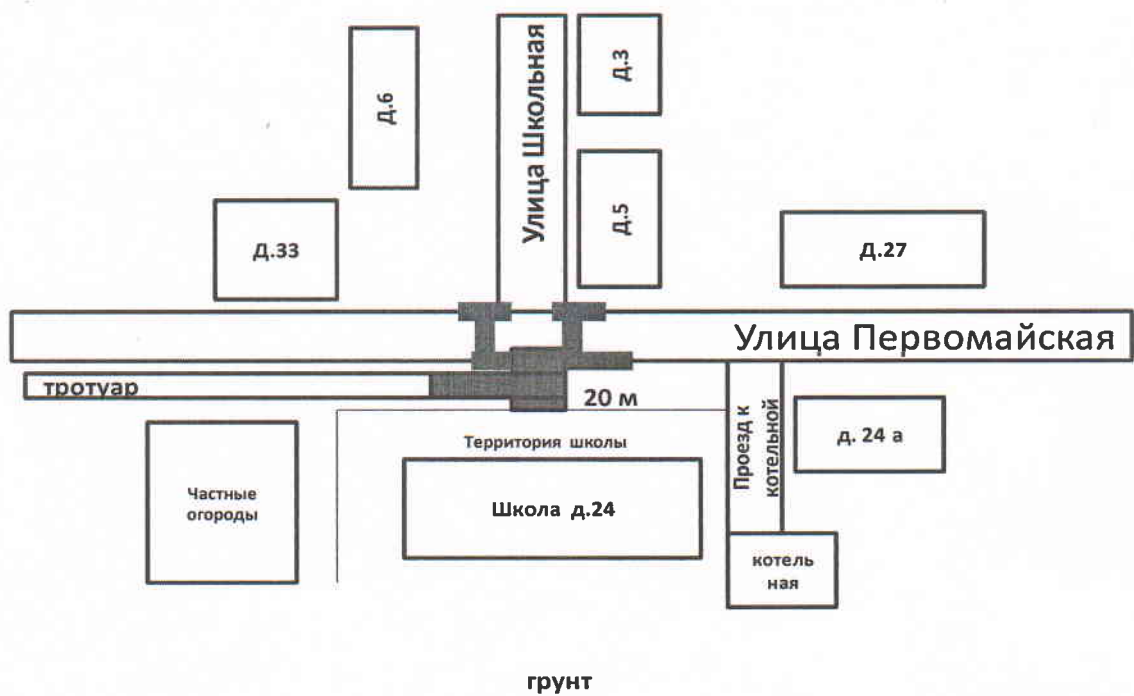
### СХЕМА

границ прилегающей территории к муниципальному автономному  
дошкольному образовательному учреждению детскому саду № 6,  
расположенному по адресу:  
Новгородская область, Батецкий р-н, д.Вольная Горка, д.82



### СХЕМА

границ прилегающей территории к муниципальному автономному  
образовательному учреждению средней общеобразовательной школе  
п.Батецкий,  
расположенной по адресу:  
Новгородская область, п.Батецкий, ул.Первомайская, д.24



**СХЕМА**

границ прилегающей территории к муниципальному автономному  
общеобразовательному учреждению средней общеобразовательной школе  
д.Мойка, расположенной по адресу:  
Новгородская область, Батецкий р-н, д.Мойка, ул.Ветеранов, д.6



**СХЕМА**

границ прилегающей территории к филиалу муниципального автономного общеобразовательного учреждения основной общеобразовательной школы д.Мойка, расположенной по адресу:  
Новгородская область, Батецкий р-н, д.Вольная Горка, д.78



### СХЕМА

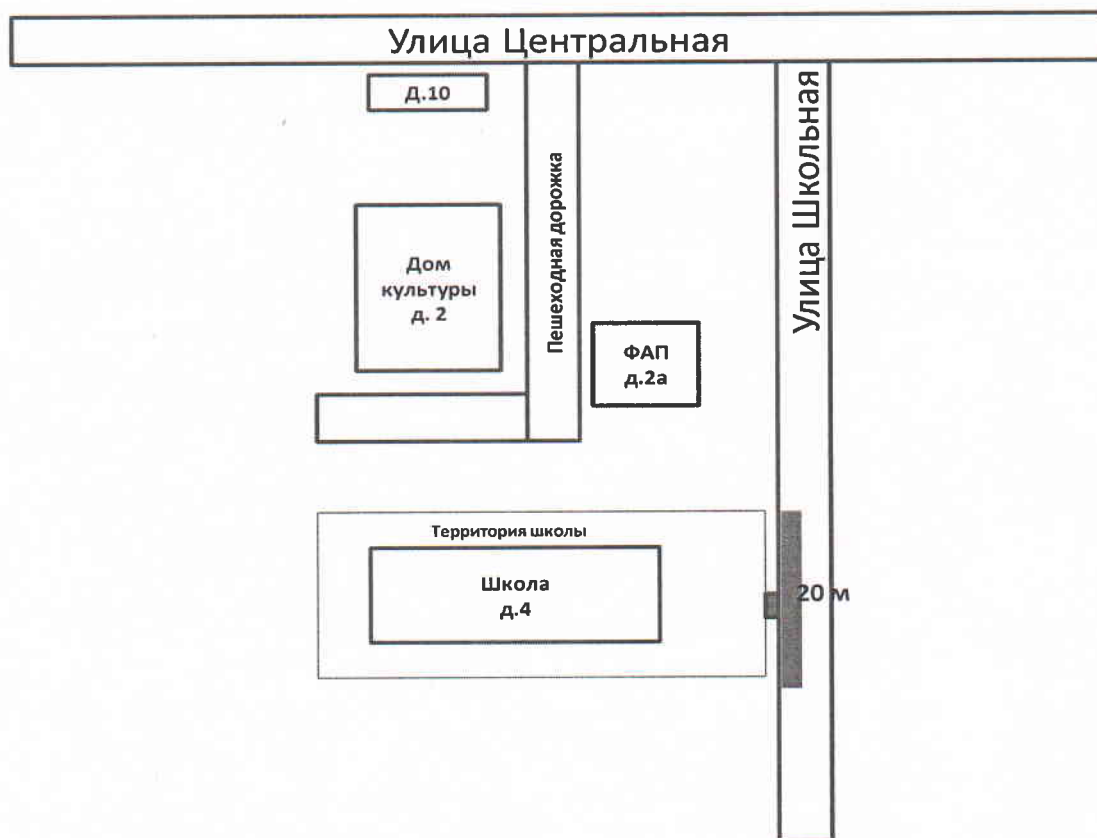
границ прилегающей территории к муниципальному автономному  
общеобразовательному учреждению основной общеобразовательной школе  
д.Городня, расположенной по адресу:  
Новгородская область, Батецкий р-н, д.Городня, ул.Юбилейная, д.9



Утверждена  
постановлением Администрации  
муниципального района  
от 16.10.2013 № 626

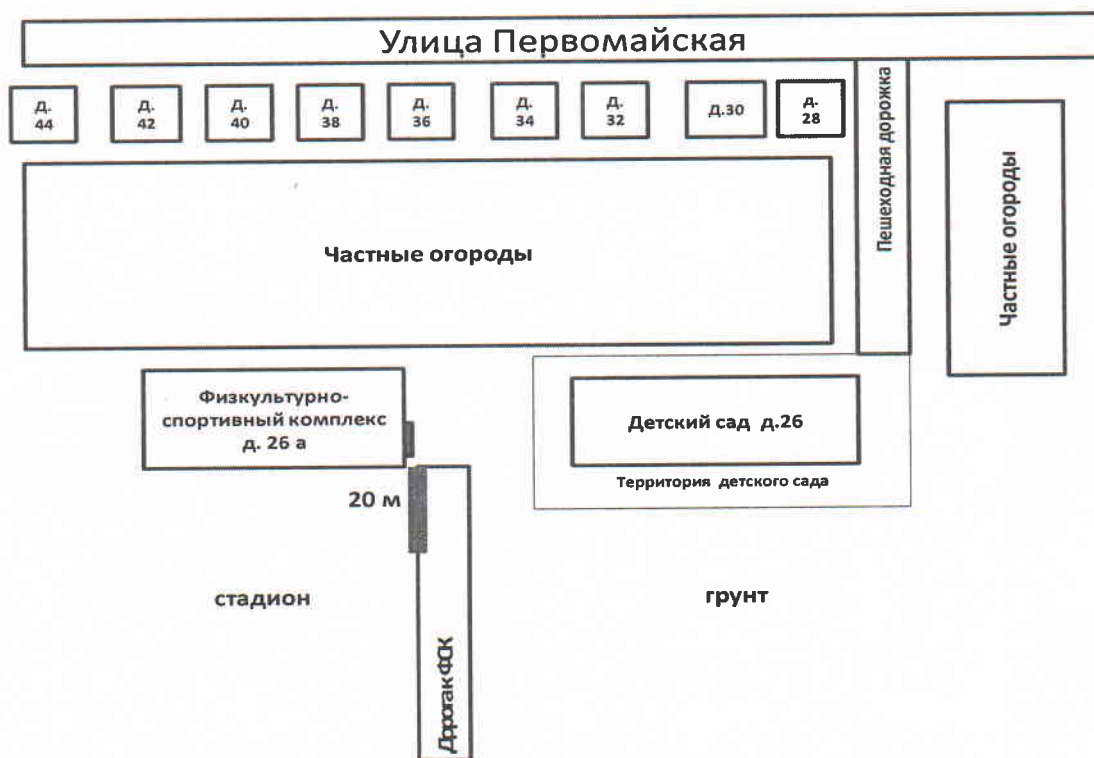
### СХЕМА

границы прилегающей территории к муниципальному автономному  
общеобразовательному учреждению основной общеобразовательной школе  
д.Новое Овсино, расположенной по адресу:  
Новгородская область, Батецкий р-н, д.Новое Овсино, ул.Школьная, д.4



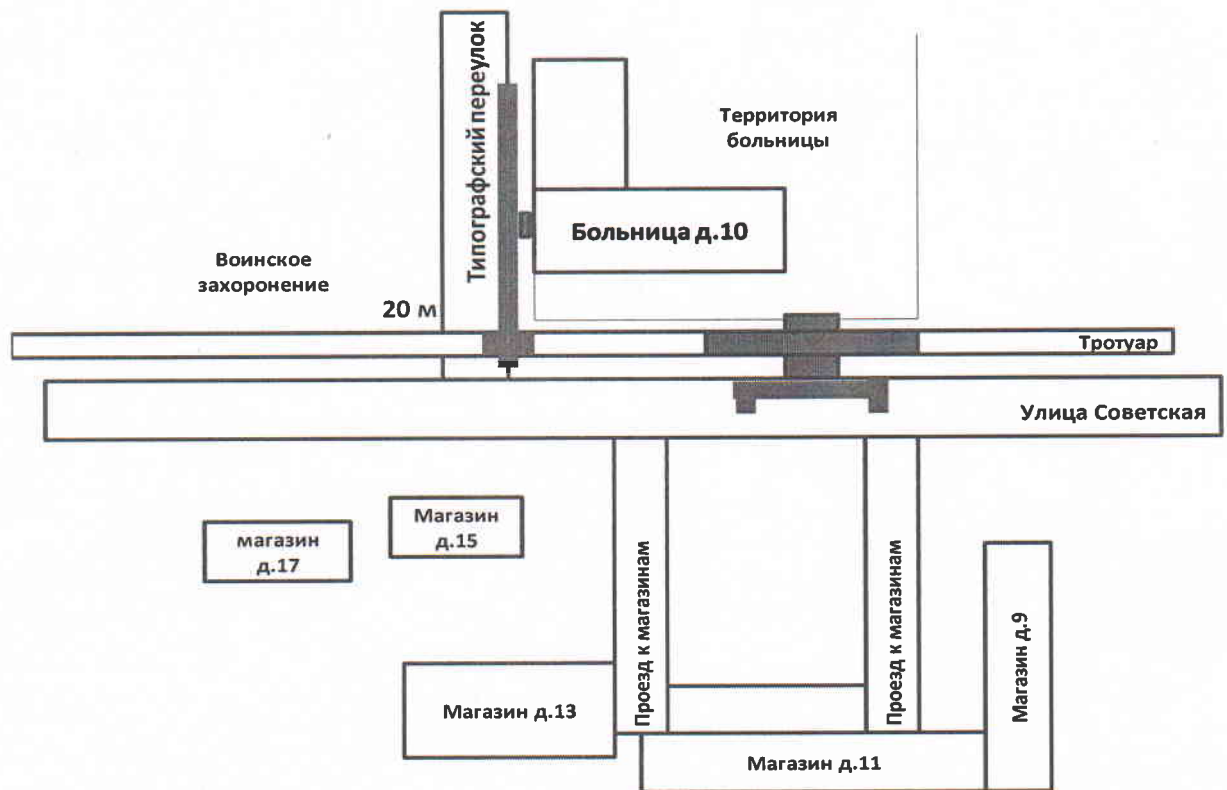
**СХЕМА**

границ прилегающей территории к муниципальному автономному  
учреждению «Физкультурно-спортивный комплекс»,  
расположенному по адресу:  
Новгородская область, п.Батецкий, ул.Первомайская, д.26 а



### СХЕМА

границ прилегающей территории к государственному областному  
бюджетному учреждению «Батецкая центральная районная больница»,  
расположенному по адресу:  
Новгородская область, п.Батецкий, ул.Советская, д.10





границ прилегающей территории к фельдшерскому  
пункту д.Вольная Горка, расположенному по адресу:  
Новгородская область, Батецкий район, д.Вольная  
Горка, д.92



Утверждена  
постановлением Администрации  
муниципального района  
от 16.10.2013 № 626

**СХЕМА**

границ прилегающей территории к фельдшерскому пункту д.Воронино,  
расположенному по адресу:

Новгородская область, Батецкий р-н, д.Воронино, д.26



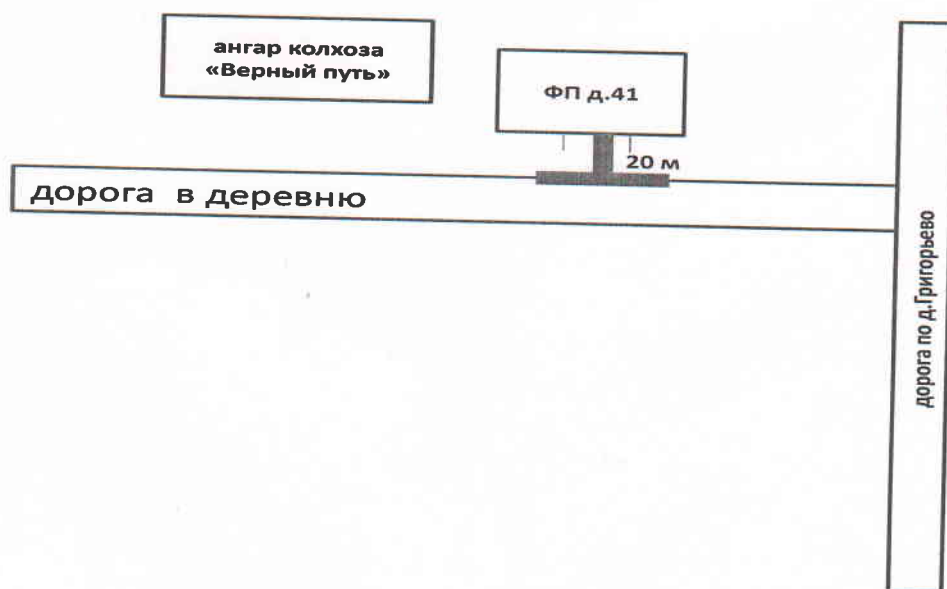
**СХЕМА**

границ прилегающей территории к фельдшерскому пункту д.Городня,  
расположенному по адресу:

Новгородская область, Батецкий р-н, д.Городня, ул.Юбилейная, д.36



**СХЕМА**  
границ прилегающей территории к фельдшерскому пункту д.Григорьево,  
расположенному по адресу:  
Новгородская область, Батецкий р-н, д.Григорьево, д.41



**СХЕМА**

границ прилегающей территории к фельдшерскому пункту д.Косицкое,  
расположенному по адресу:  
Новгородская область, Батецкий р-н, д.Косицкое, ул.Центральная, д.28



Утверждена  
постановлением Администрации  
муниципального района  
от 16.10.2013 № 626

**CXEMA**

границ прилегающей территории к фельдшерскому пункту д.Мелковичи,  
расположенному по адресу:  
Новгородская область, Батецкий р-н, д.Мелковичи, ул.Молодежная, д.20



**СХЕМА**

границ прилегающей территории к фельдшерско-акушерскому пункту  
д.Мойка, расположенному по адресу:  
Новгородская область, Батецкий р-н, д.Мойка, ул.Центральная, д.13



**СХЕМА**

границ прилегающей территории к фельдшерско-акушерскому пункту  
д.Новое Овсино, расположенному по адресу:  
Новгородская область, Батецкий р-н, д.Новое Овсино, ул.Школьная, д.2 а



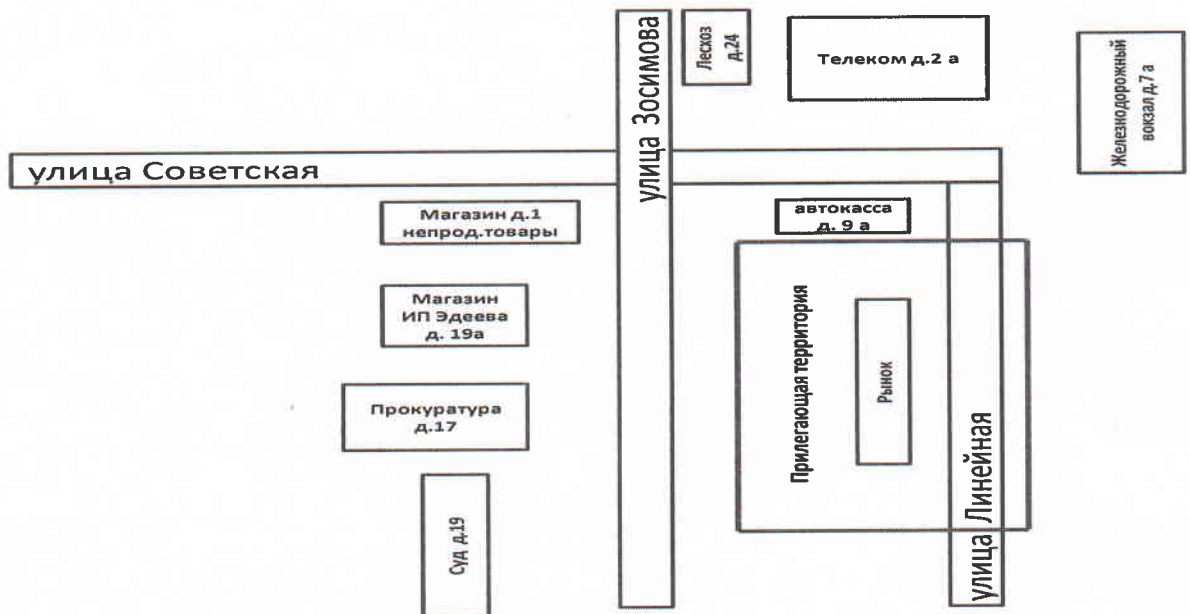


**СХЕМА**  
границ прилегающей территории к фельдшерскому пункту д.Остров,  
расположенному по адресу:  
Новгородская область, Батецкий р-н, д.Остров, д.85



**СХЕМА**

границы прилегающей территории к рынку, расположенному по адресу:  
Новгородская область, п.Батецкий , ул.Зосимова



Утверждена  
постановлением Администрации  
муниципального района  
от 16.10.2013 № 626

### СХЕМА

границ прилегающей территории к зданию железнодорожного вокзала,  
расположенного по адресу:  
Новгородская область, п.Батецкий, ул.Линейная, д.9а

